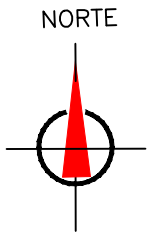


LEVANTAMIENTO PERIMETRAL GEOREFERENCIADO.  
HACIENDA DON POLO.  
PROPIETARIO: COMPAÑÍA BANEXCEL S.A.



Humberto Toro

AREA TOTAL:  
309.24 has.

Comuna  
Pechiche

Comuna  
Pechiche

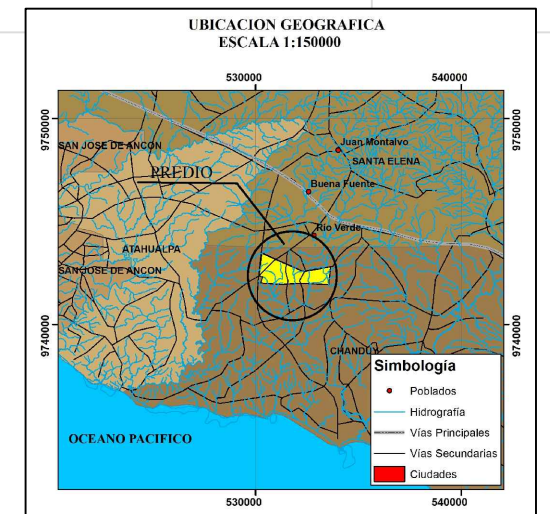
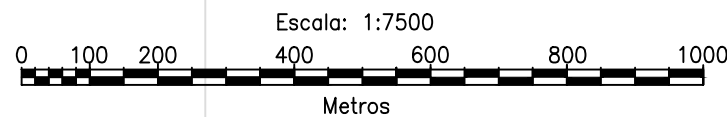
Comuna  
Pechiche

Rio Verde

OBSERVACIONES:

- DATUM WGS 1984.
- Proyeccion UTM Zona 17 Sur.
- Los Linderos Fueron Medidos con Equipos DGPS Promark 3.

CUADRO DE LINDEROS			
LINDEROS	PUNTOS	DISTANCIA (m)	LINDERACION
NORTE:	3 a 8	3557.99	Humberto Toro
SUR:	9 a 15	3320.83	Comuna Pechiche
ESTE:	8 a 9	872.12	Comuna Pechiche
OESTE:	1 a 3	1134.75	Vía a Chanduy
	15 a 1	517.06	Comuna Pechiche



Coordenadas UTM		
Puntos	X	Y
1	530152.26	9742342.84
2	530250.08	9743089.94
3	530298.11	9743467.98
4	530942.36	9743182.62
5	532059.31	9742686.29
6	532332.42	9742564.62
7	533302.58	9742739.48
8	533643.40	9742800.91
9	533550.61	9741933.75
10	532985.64	9741964.90
11	532350.04	9742004.37
12	531662.52	9741975.29
13	531186.86	9741948.28
14	530835.83	9741975.29
15	530235.55	9742010.60
16	530343.56	9742315.93

LEVANTAMIENTO PERIMETRAL GEOREFERENCIADO		
PROPIETARIO: COMPAÑIA BANEXCEL S.A		
309.24		FECHA: FEBRERO 2018
PARROQUIA: CHANDUY	CANTÓN: SANTA ELENA	PROVINCIA: SANTA ELENA
RESP. TECNICA:	Ing Leonidas Estrada Vásquez Reg. Pro. 02-09-2994	
LEVANTADO Y DIBUJADO POR:		
www.ecobis.com.ec		
TELEFONO 283 7794 / 099 9677000		